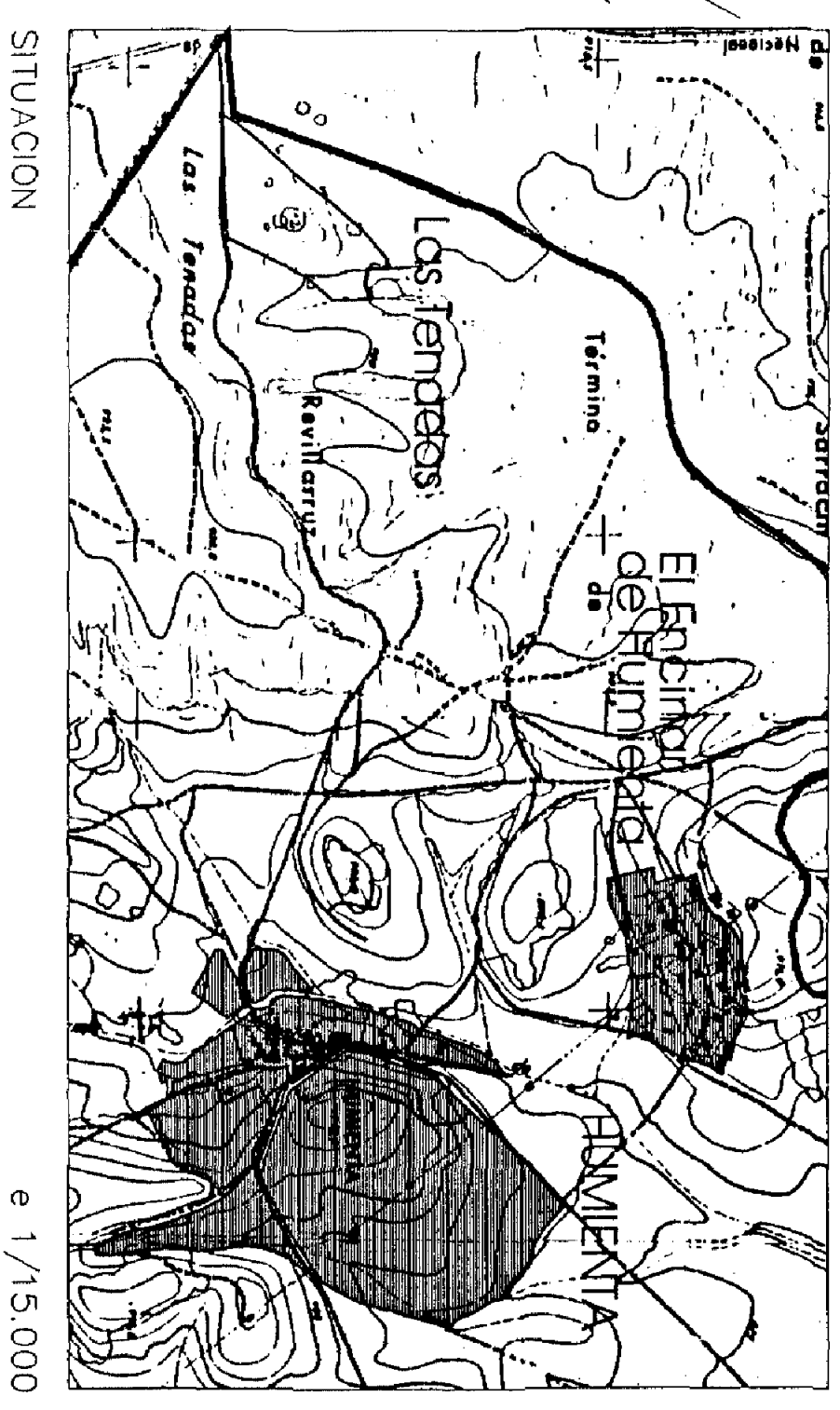
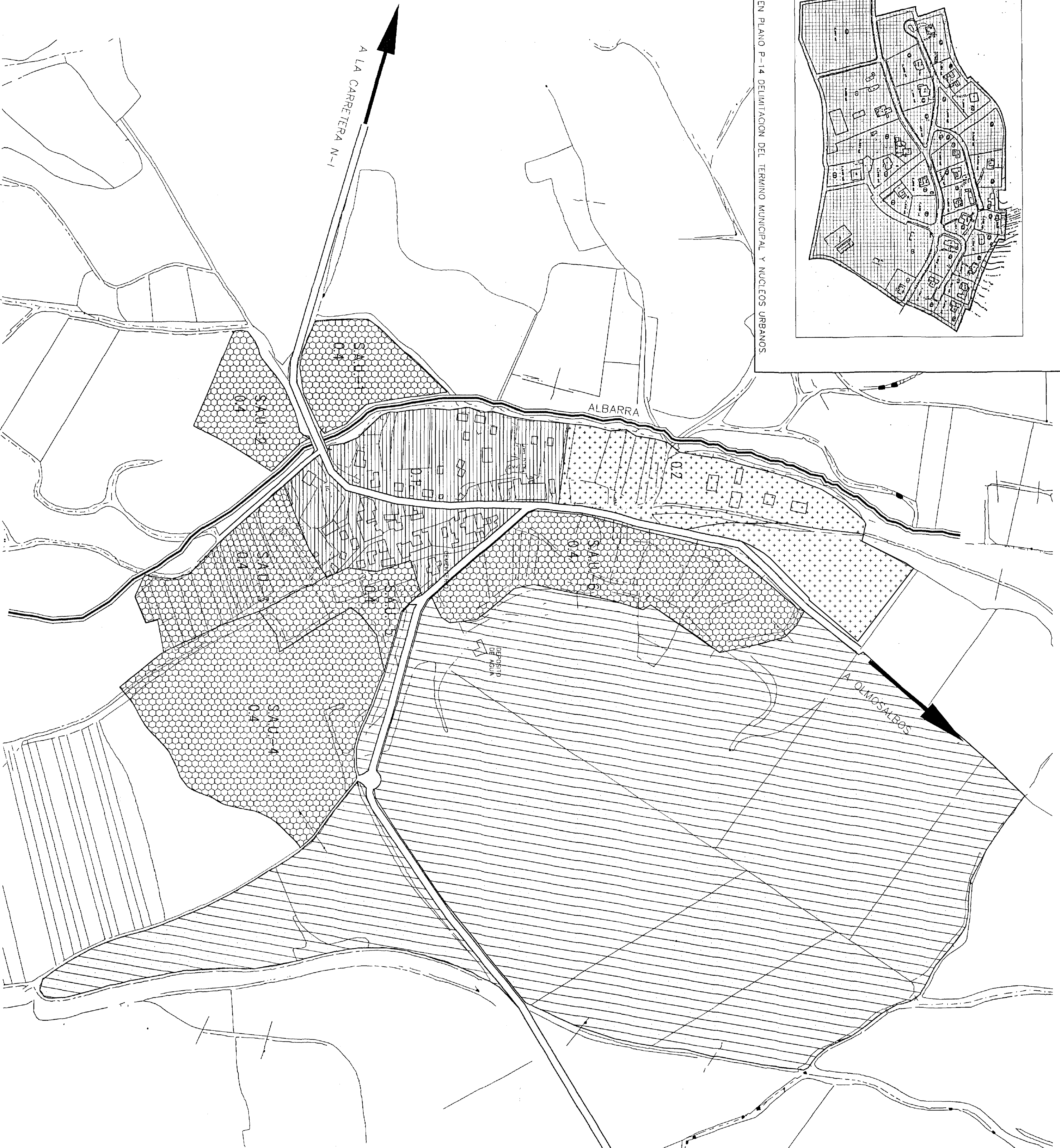


LOCALIZACION EN PLANO P-14 DELIMITACION DEL TERMINO MUNICIPAL Y NUCLEOS URBANOS



SITUACION

Excmo. Diputacion
Proval. de Burgos

S.U. SUELO URBANO

0.1 ZONA DE CASCO ANTIGUO

0.2 AMPLIACION CASCO

0.3 ZONA DE ENSANCHE ANTIGUO

SA.U. SUELO APTO PARA URBANIZAR

0.4 ZONA ENSANCHE NUEVO RESIDENCIAL

S.N.U. SUELO NO URBANIZABLE PROTEGIDO.

S.N.U.P. por se VALOR FORESTAL

Apob. Sim. el 28.30.9-92
Permis. el 22.29-9-99
Reedific. el 12.9-00

PROYECTO DE LICENCIAMIENTO
DE URBANISMO DE BURGOS
1994 31 OCT 1 2000

PROYECTO:

P-15 CALIFICACION Y CLASIFICACION DEL SUELO. 1 de 2.

AUTOR DE LAS NORMAS SUBSIDIARIAS: ARQUITECTO: JOSE ANTONIO ALBA

HUMENTA.

(BURGOS)

CAD

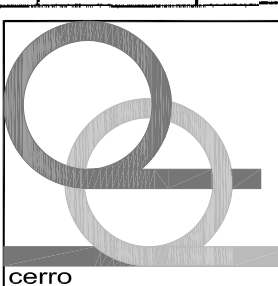
ESCALA:

1/2000

PIS

FECHA:

Octubre 1999



Cerro Arquitectos & Asociados
Arquitecto: Justo Polanco Prado
RD-720-MODP
JULIO 2016

Propiedad
JUSTO POLANCO PRADO
ANA LOPEZ LEON

Plano
ESTADO REFORMADO
CLASIFICACION DE LAS NORMAS

Proyecto
MODIFICACION PUNTUAL DE LAS
NORMAS SUBSIDIARIAS MUNICIPALES
DE REVILLARRUZ, BURGOS